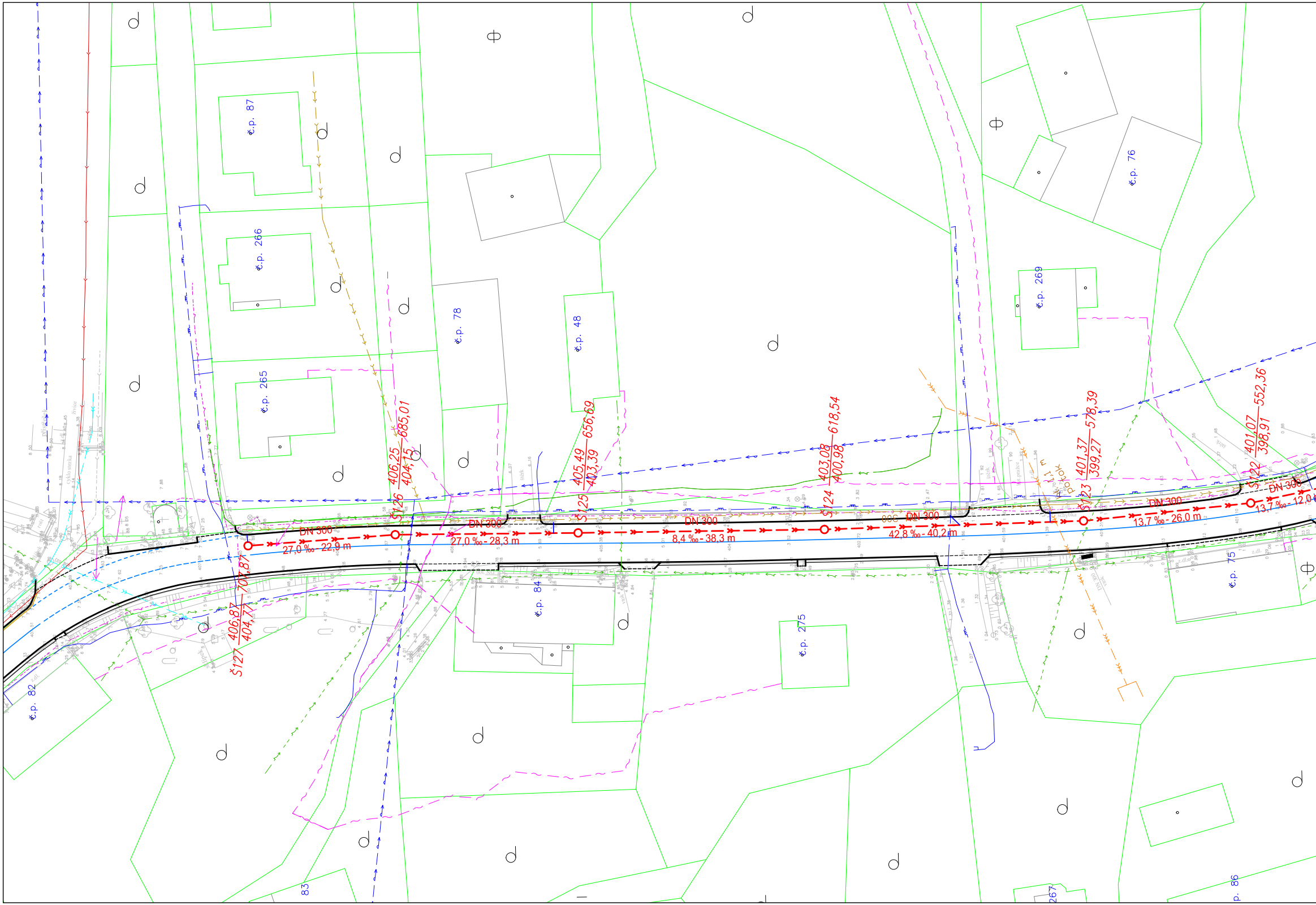
č.p. 87
č.p. 266
č.p. 265
č.p. 78
č.p. 48
č.p. 269
č.p. 76
č.p. 84
č.p. 275
č.p. 75
č.p. 82
83
267
p. 86
Š127
406,87
404,77
707,87
Š126
406,25
404,15
685,01
Š125
405,49
403,39
656,69
Š124
403,08
400,98
618,54
Š123
401,37
399,27
578,39
Š122
401,07
398,91
552,36
DN 300
27,0 ‰ - 22,9 m
DN 300
27,0 ‰ - 28,3 m
DN 300
8,4 ‰ - 38,3 m
DN 300
42,8 ‰ - 40,2 m
DN 300
13,7 ‰ - 26,0 m
DN 300
13,7 ‰ - 12,0
potok

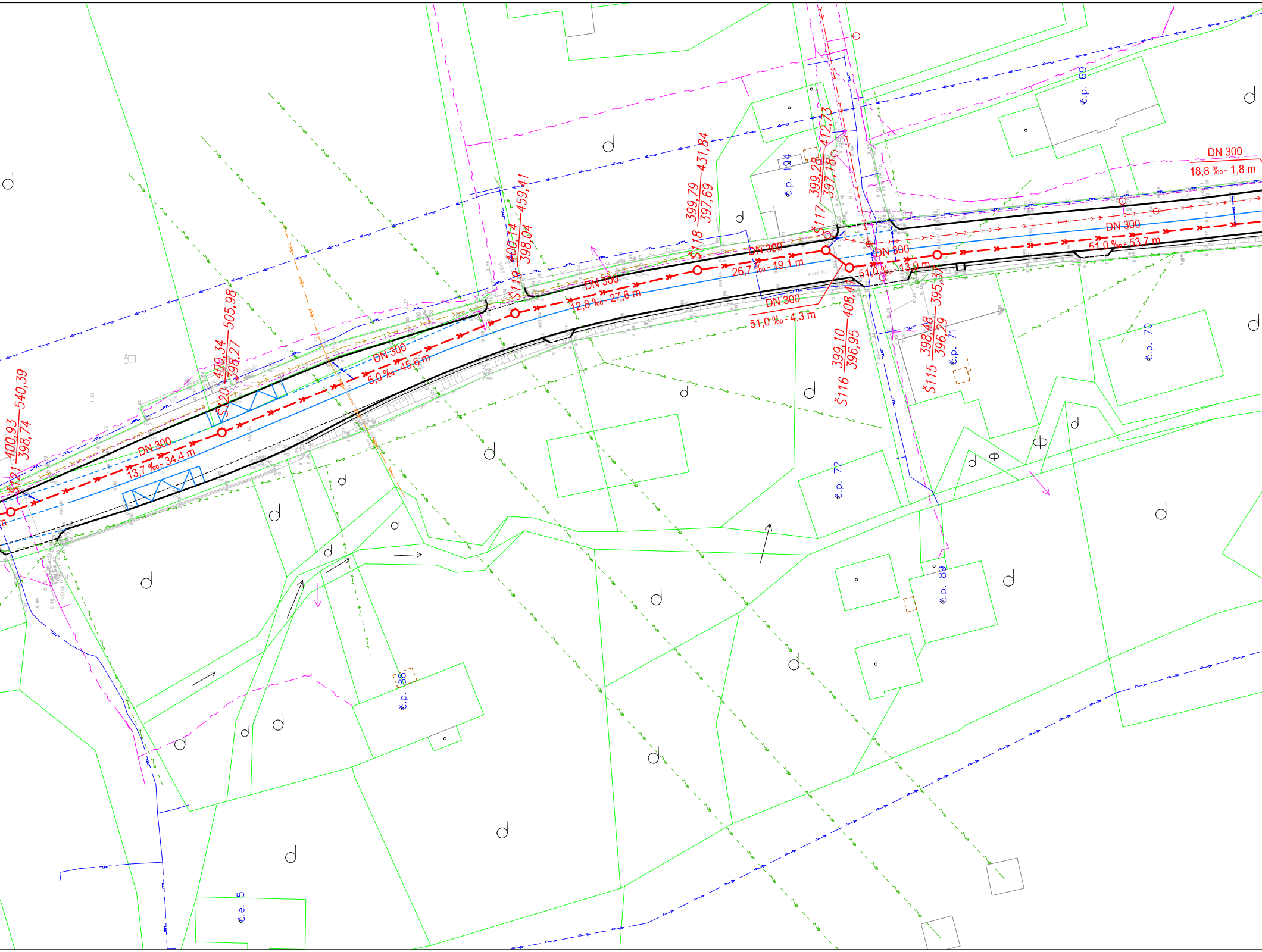
Š121 400,93/398,74 540,39
DN 300 13,7 ‰ - 34,4 m
Š120 400,34/398,27 505,98
DN 300 5,0 ‰ - 45,6 m
Š119 400,14/398,04 459,41
DN 300 12,8 ‰ - 27,6 m
Š118 399,79/397,69 431,84
DN 300 26,7 ‰ - 19,1 m
Š117 399,28/397,18 412,73
DN 300 51,0 ‰ - 4,3 m
Š116 399,10/396,95 408,41
DN 300 51,0 ‰ - 13,0 m
Š115 398,48/396,29 395,37
DN 300 51,0 ‰ - 53,7 m
DN 300 18,8 ‰ - 1,8 m
stará živ.
č.p. 194
č.p. 69
č.p. 70
č.p. 71
č.p. 72
č.p. 89
č.p. 88
č.e. 5

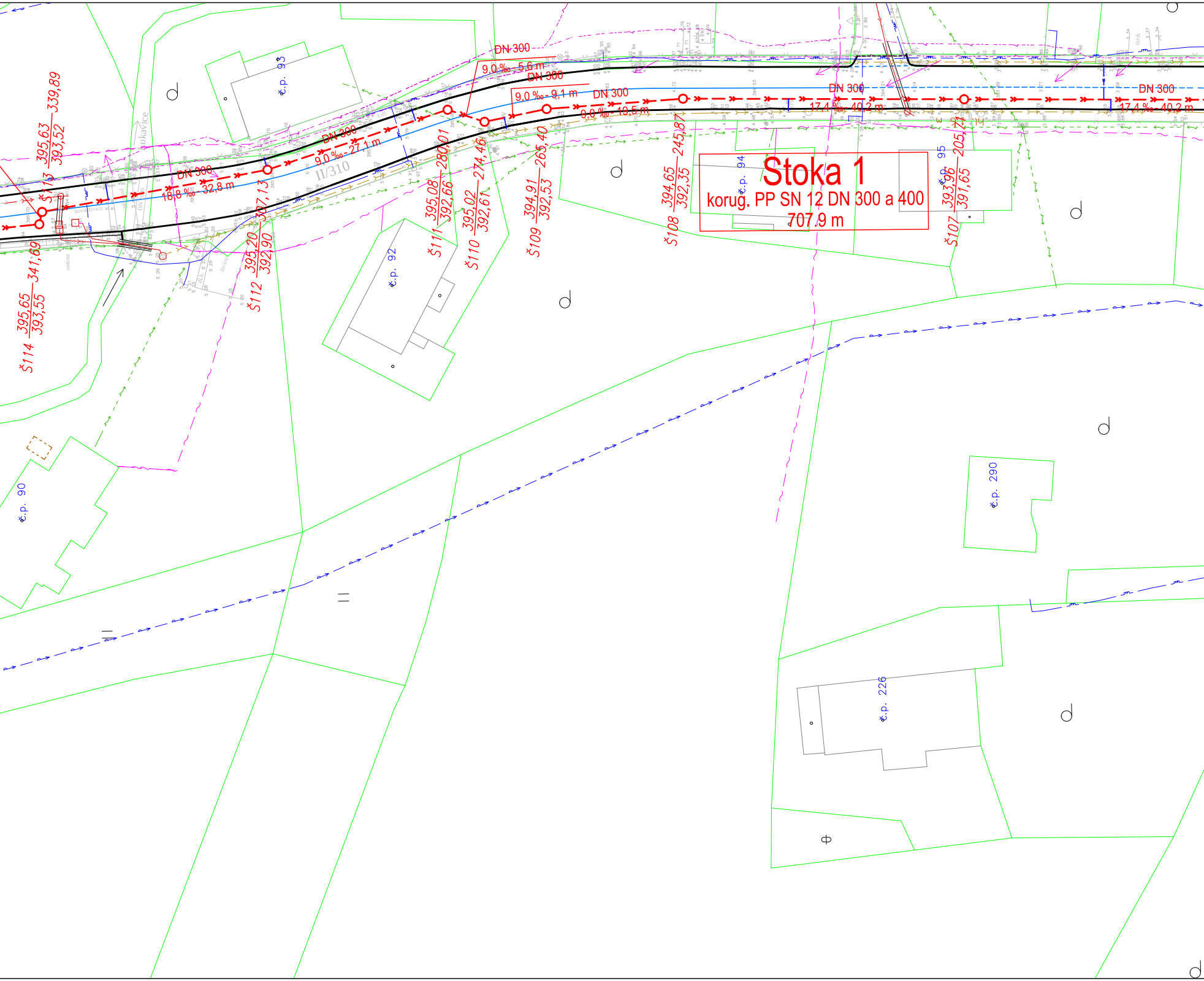
Stoka 1
korug. PP SN 12 DN 300 a 400
707.9 m
DN 300
9,0 ‰ - 5,6 m
DN 300
9,0 ‰ - 9,1 m
DN 300
9,0 ‰ - 19,5 m
DN 300
17,4 ‰ - 40,2 m
DN 300
17,4 ‰ - 40,2 m
DN 300
9,0 ‰ - 27,1 m
DN 300
18,8 ‰ - 32,8 m
Š114 395,65/393,55 341,69
Š113 395,63/393,52 339,89
Š112 395,20/392,90 307,13
Š111 395,08/392,66 280,01
Š110 395,02/392,61 274,46
Š109 394,91/392,53 265,40
Š108 394,65/392,35 245,87
Š107 393,96/391,65 205,71
II/310
Lukavice
č.p. 93
č.p. 92
č.p. 94
č.p. 95
č.p. 90
č.p. 290
č.p. 226

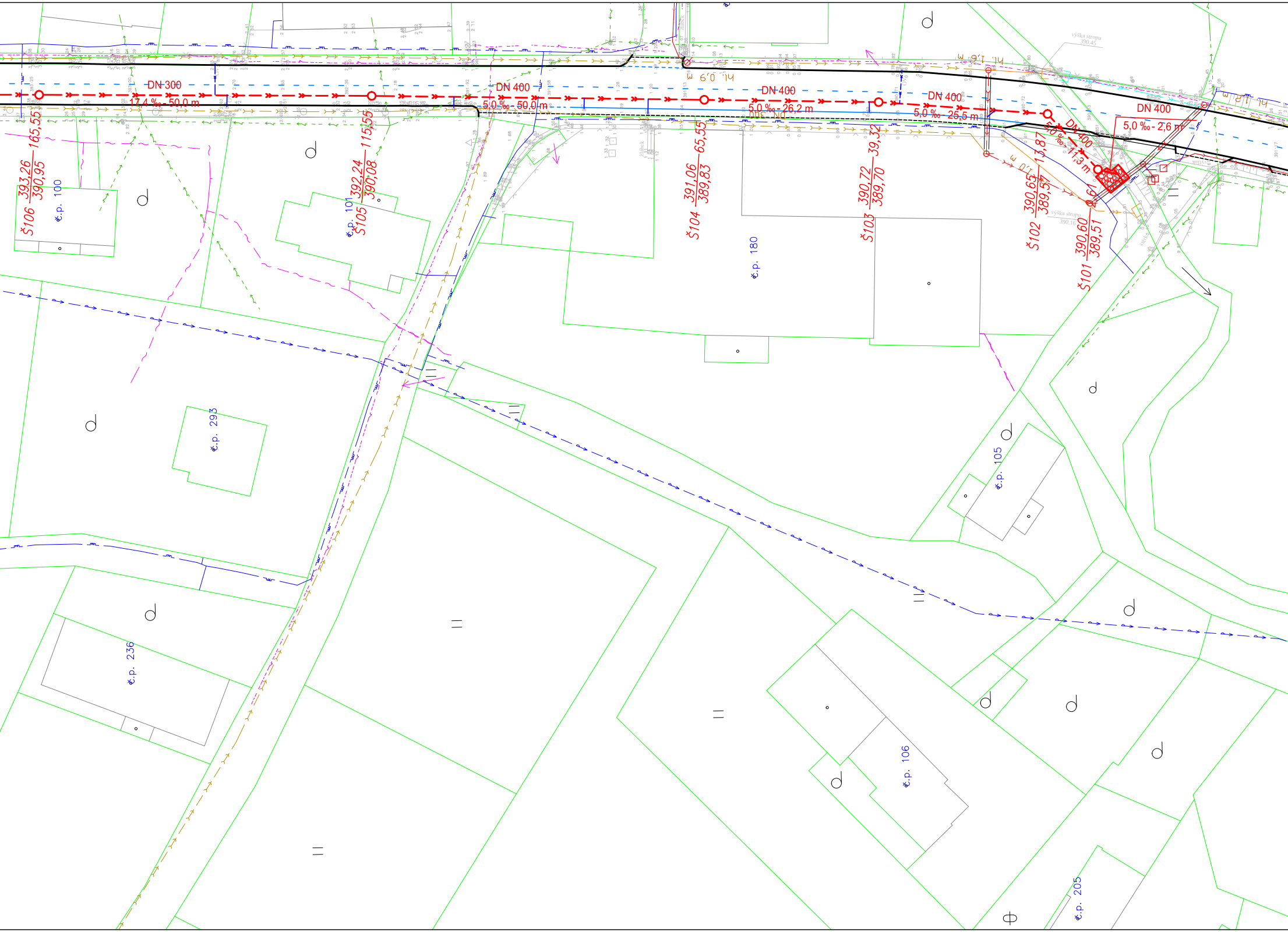
DN 300
17,4 ‰ - 50,0 m
DN 400
5,0 ‰ - 50,0 m
DN 400
5,0 ‰ - 26,2 m
DN 300
DN 400
5,0 ‰ - 25,5 m
DN 400
5,0 ‰ - 11,3 m
DN 400
5,0 ‰ - 2,6 m
Š106 393,26 / 390,95 — 165,55
Š105 392,24 / 390,08 — 115,55
Š104 391,06 / 389,83 — 65,55
Š103 390,72 / 389,70 — 39,32
Š102 390,65 / 389,57 — 13,87
Š101 390,60 / 389,51 — 0,61
hl. 0,9 m
hl. 1,6 m
hl. 1,0 m
hl. 1,2 m
výška stropu 390,45
výška stropu 390,16
žlábek
štěrk
č.p. 100
č.p. 101
č.p. 180
č.p. 293
č.p. 105
č.p. 236
č.p. 106
č.p. 205

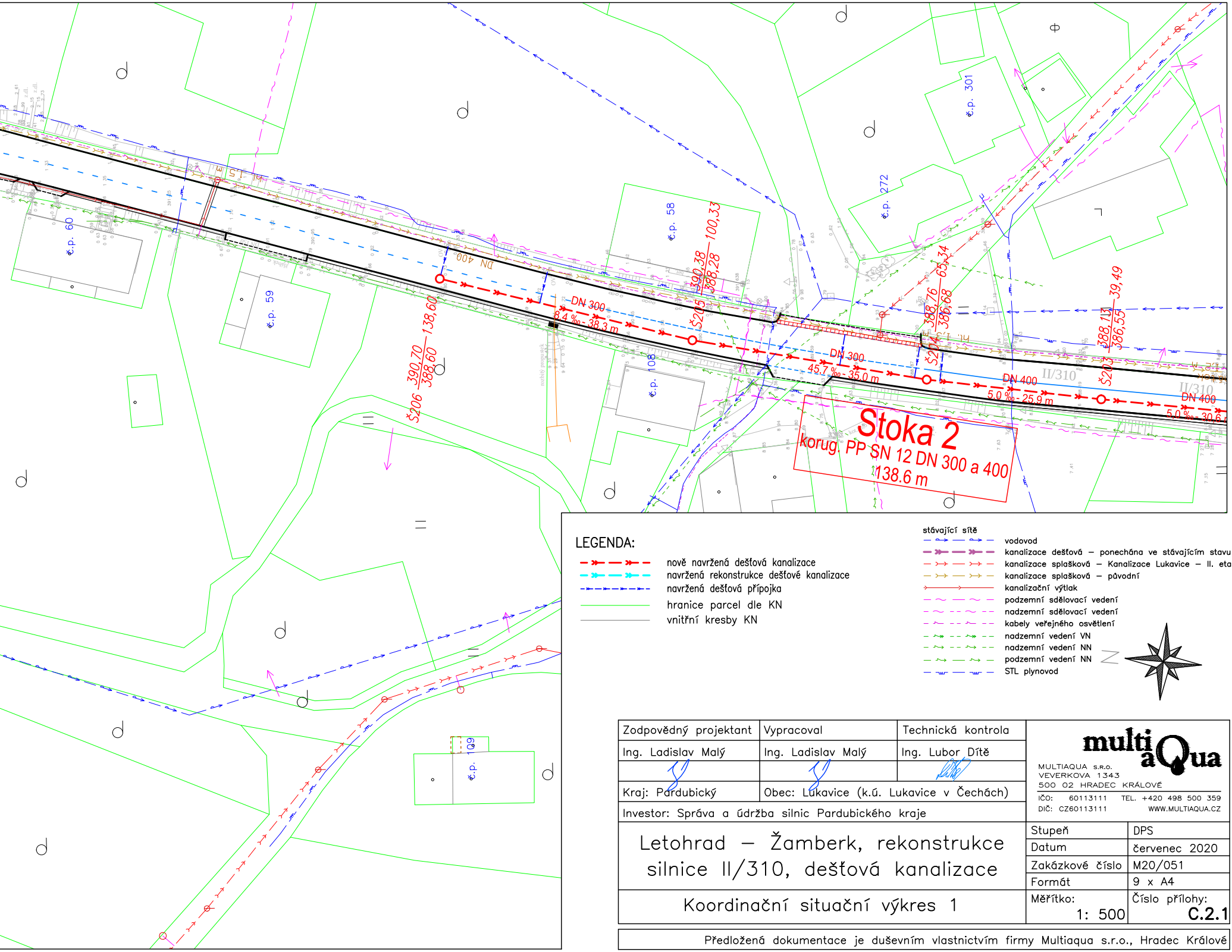
Stoka 2
korug. PP SN 12 DN 300 a 400
138.6 m
DN 300
8,4 ‰ - 38,3 m
DN 300
45,7 ‰ - 35,0 m
DN 400
5,0 ‰ - 25,9 m
DN 400
5,0 ‰ - 30,6
DN 400
Š206
390,70
388,60
138,60
Š205
390,38
388,28
100,33
Š204
388,76
386,68
65,34
Š203
388,13
386,55
39,49
II/310
II/310
č.p. 60
č.p. 59
č.p. 58
č.p. 108
č.p. 272
č.p. 301
č.p. 109

LEGENDA:

- nově navržená dešťová kanalizace
- navržená rekonstrukce dešťové kanalizace
- navržená dešťová přípojka
- hranice parcel dle KN
- vnitřní kresby KN

stávající sítě

- vodovod
- kanalizace dešťová – ponechána ve stávajícím stavu
- kanalizace splašková – Kanalizace Lukavice – II. etapa
- kanalizace splašková – původní
- kanalizační výtlak
- podzemní sdělovací vedení
- nadzemní sdělovací vedení
- kabely veřejného osvětlení
- nadzemní vedení VN
- nadzemní vedení NN
- podzemní vedení NN
- STL plynovod

Zodpovědný projektant	Vypracoval	Technická kontrola
Ing. Ladislav Malý	Ing. Ladislav Malý	Ing. Lubor Dítě
Kraj: Pardubický	Obec: Lukavice (k.ú. Lukavice v Čechách)	
Investor: Správa a údržba silnic Pardubického kraje		

MULTIAQUA s.r.o.
VEVERKOVA 1343
500 02 HRADEC KRÁLOVÉ
IČO: 60113111 TEL. +420 498 500 359
DIČ: CZ60113111 WWW.MULTIAQUA.CZ

Letohrad – Žamberk, rekonstrukce silnice II/310, dešťová kanalizace

Koordinační situační výkres 1

Stupeň	DPS
Datum	červenec 2020
Zakázkové číslo	M20/051
Formát	9 x A4
Měřítko: 1: 500	Číslo přílohy: C.2.1

Předložená dokumentace je duševním vlastnictvím firmy Multiaqua s.r.o., Hradec Králové